



Informace o pozemku

Parcelní číslo: [2326/1](#) 

Obec: [Hořice](#) [\[572926\]](#) 

Katastrální území: [Hořice v Podkrkonoší](#) [\[645168\]](#)

Číslo LV: [938](#)

Výměra [m²]: 985

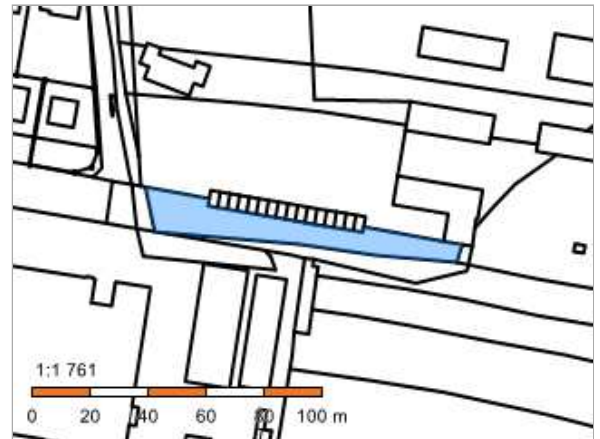
Typ parcely: Parcela katastru nemovitostí

Mapový list: [DKM](#)

Určení výměry: Graficky nebo v digitalizované mapě

Způsob využití: ostatní komunikace

Druh pozemku: ostatní plocha



Vlastníci, jiní oprávnění

Vlastnické právo

Podíl

Královéhradecký kraj, Pivovarské náměstí 1245/2, 50003 Hradec Králové

Hospodaření se svěřeným majetkem kraje

Podíl

Zemědělská akademie a Gymnázium Hořice - střední škola a vyšší odborná škola, příspěvková organizace, Riegrova 1403, 50801 Hořice

Způsob ochrany nemovitosti

Nejsou evidovány žádné způsoby ochrany.

Seznam BPEJ

Parcela nemá evidované BPEJ.


Omezení vlastnického práva

Nejsou evidována žádná omezení.

Jiné zápisy

Nejsou evidovány žádné jiné zápisy.

 Řízení, v rámci kterých byl k nemovitosti zapsán cenový údaj

Nemovitost je v územním obvodu, kde státní správu katastru nemovitostí ČR vykonává [Katastrální úřad pro Královéhradecký kraj](#), [Katastrální pracoviště Jičín](#) 

Zobrazené údaje mají informativní charakter. Platnost dat k 11.01.2023 08:00.